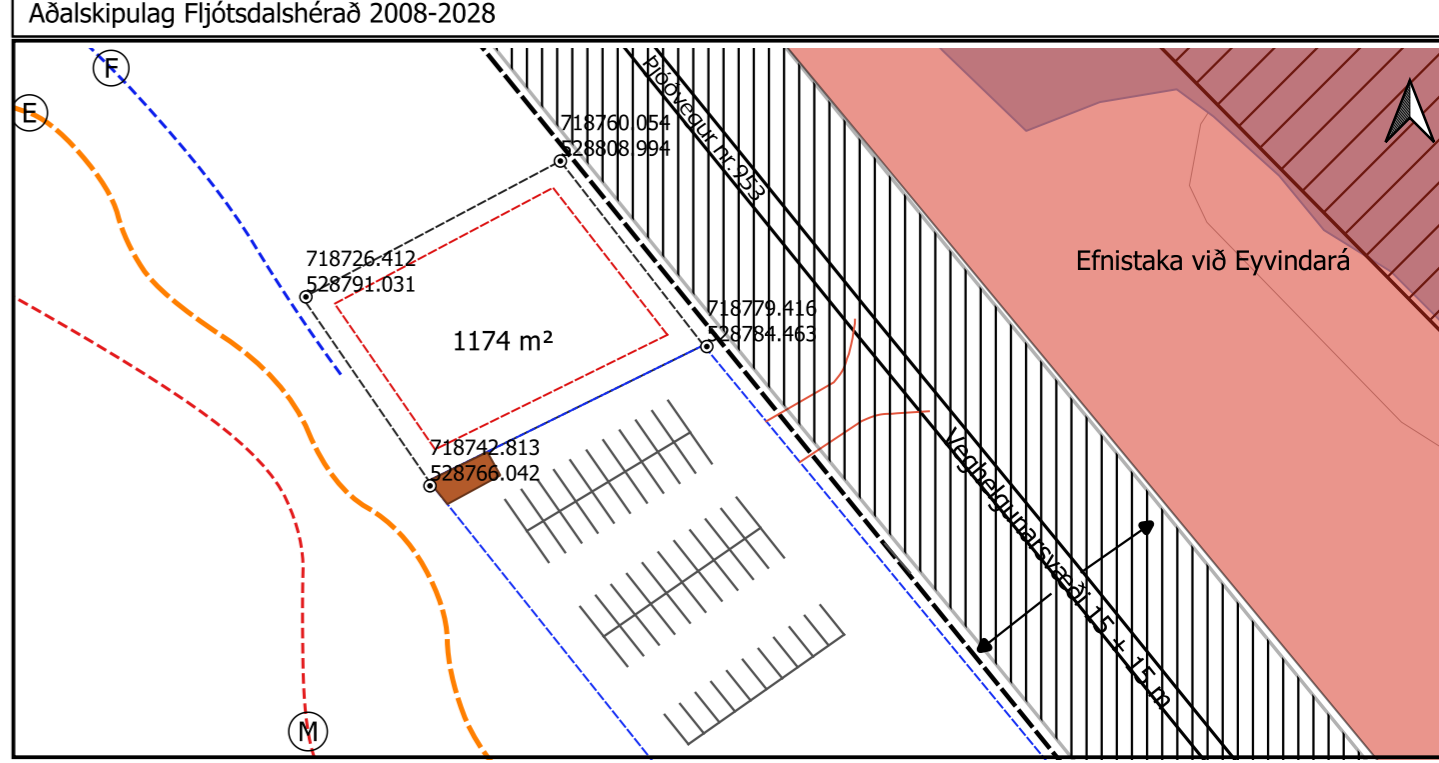
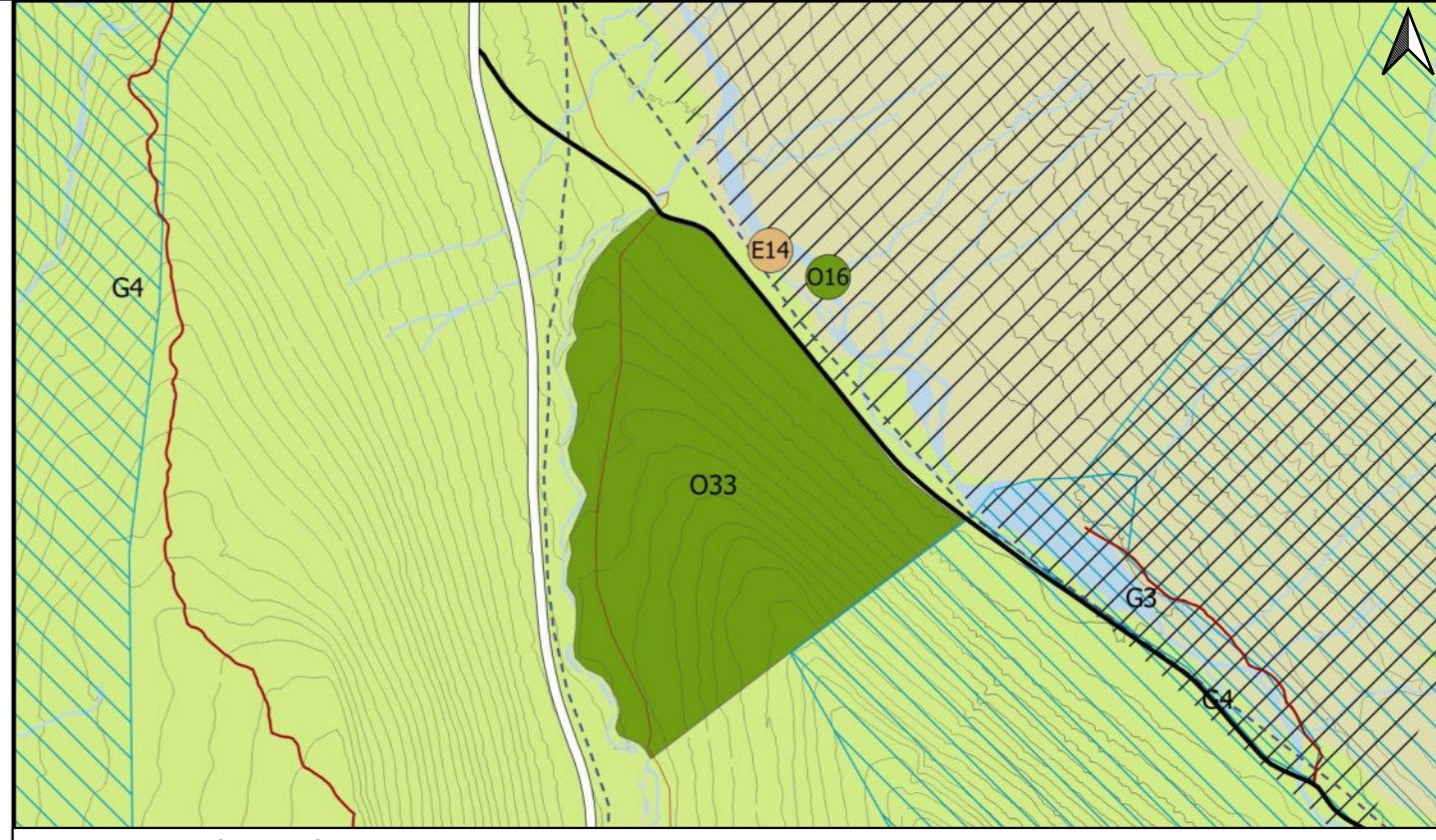
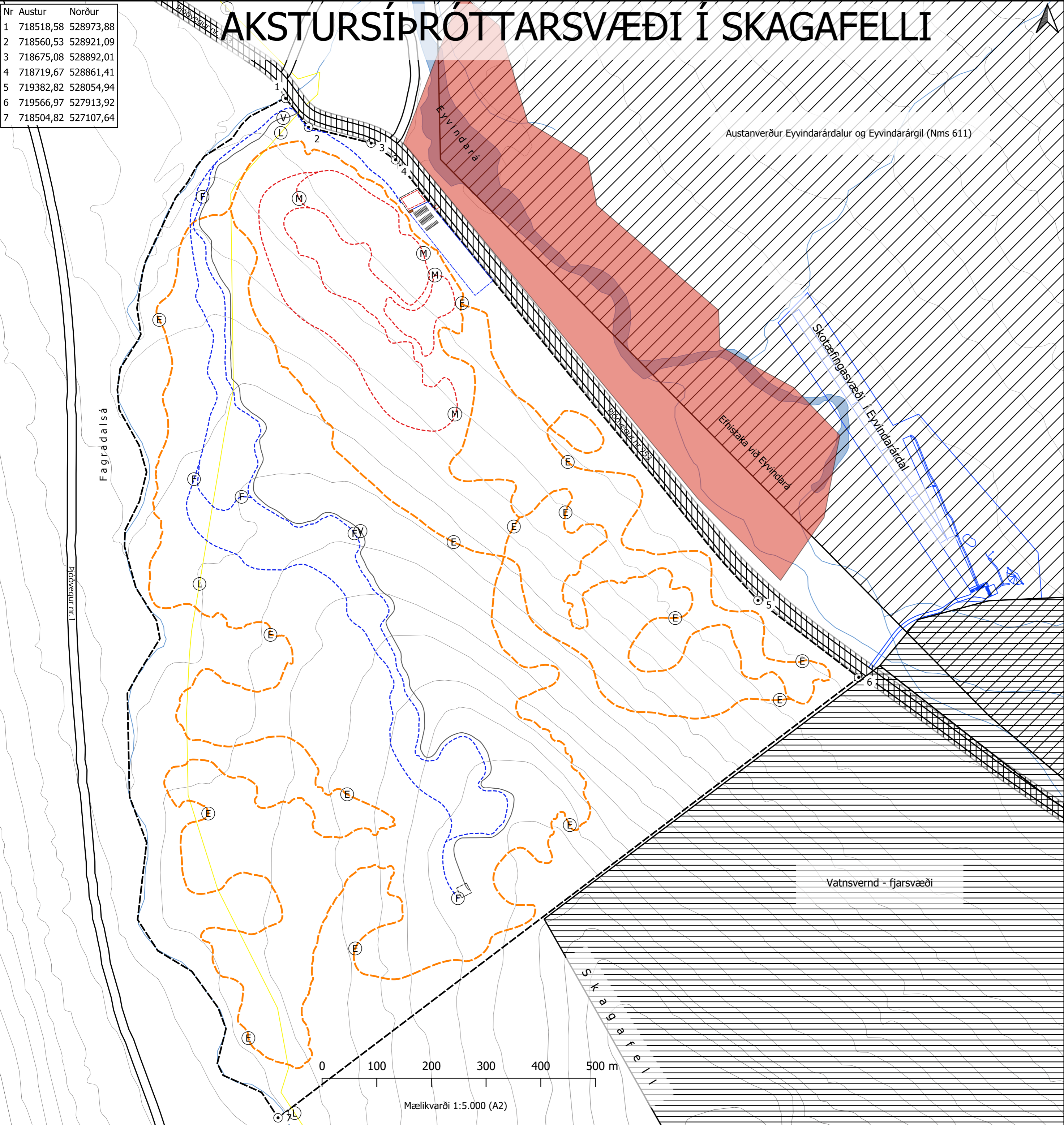


AKSTURSÍPRÓTTARSVÆÐI Í SKAGAFELLI

Nr	Austur	Norður
1	718518,58	528973,88
2	718560,53	528921,09
3	718675,08	528892,01
4	718719,67	528861,41
5	719382,82	528054,94
6	719566,97	527913,92
7	718504,82	527107,64



Uppdráttur af lóð á deiliskipulagssvæði
 SKIPULAGSGÖGN:
 Deiliskipulagsuppdráttur í mkv. 1:5000 (A2)
 Aðalskipulag Fljótisdalshéraðs 2008 - 2028
 Greinagerð og umhverfisskýrsla.

SAMÞYKKT:
 DEILISKIPULAG ÞETTA, SEM FENGIÐ HEFUR
 MEÐFERÐ Í SAMRÆMI VIÐ ÁKVÆÐI 41. GR. SKIPULAGSLAGA
 NR. 123/2010 VAR SAMÞYKKT Í HEIMASTJÖRN
 FLJÓTSDALSHÉRAÐS ÞANN _____
 TILLAGAN VAR AUGLÝST FRÁ _____ 20__
 MEÐ ATHUGASEMDAFRESTI TIL _____ 20__
 AUGLÝSING UM GILDISTÖKU DEILISKIPULAGSINS
 VAR BIRT Í B-DEILD STJÓRNARTÍÐINDA ÞANN _____
 FYRIR HÖND MÚLAÞINGS

- Skýringar**
- Mörk skipulagssvæðis
 - Lóð
 - Byggingarreytur
 - Bílastæði
 - Sorp
 - Fjallahjól
 - Motorkross
 - Enduro
 - Vegur /slóð
 - Ljósleiðari
 - Tenging/afleggjari
 - Veghelgunarsvæði

Verk:
Akstursípróttarsvæði Skagafell
 Verkaupi:
Múlaþing Lyngás 12 700 Egilsstaðir
 Verknúmer: **02.701.004** Teikningarnr: **02.701.004 D001**
 Dags: **7.11.2022** Útgáfa: **005**

