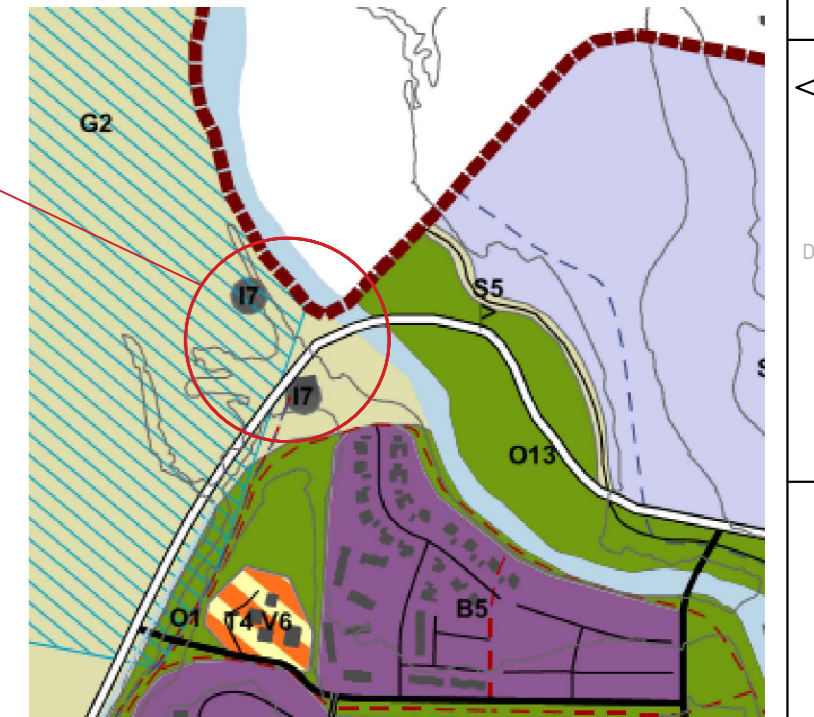


ADALHÖNNUDUR

Útg.	Dags.	Skýring	Br.af.	Yfirf.



Úr Aðalskipulagi Fjótshéraðs 2008 - 2028

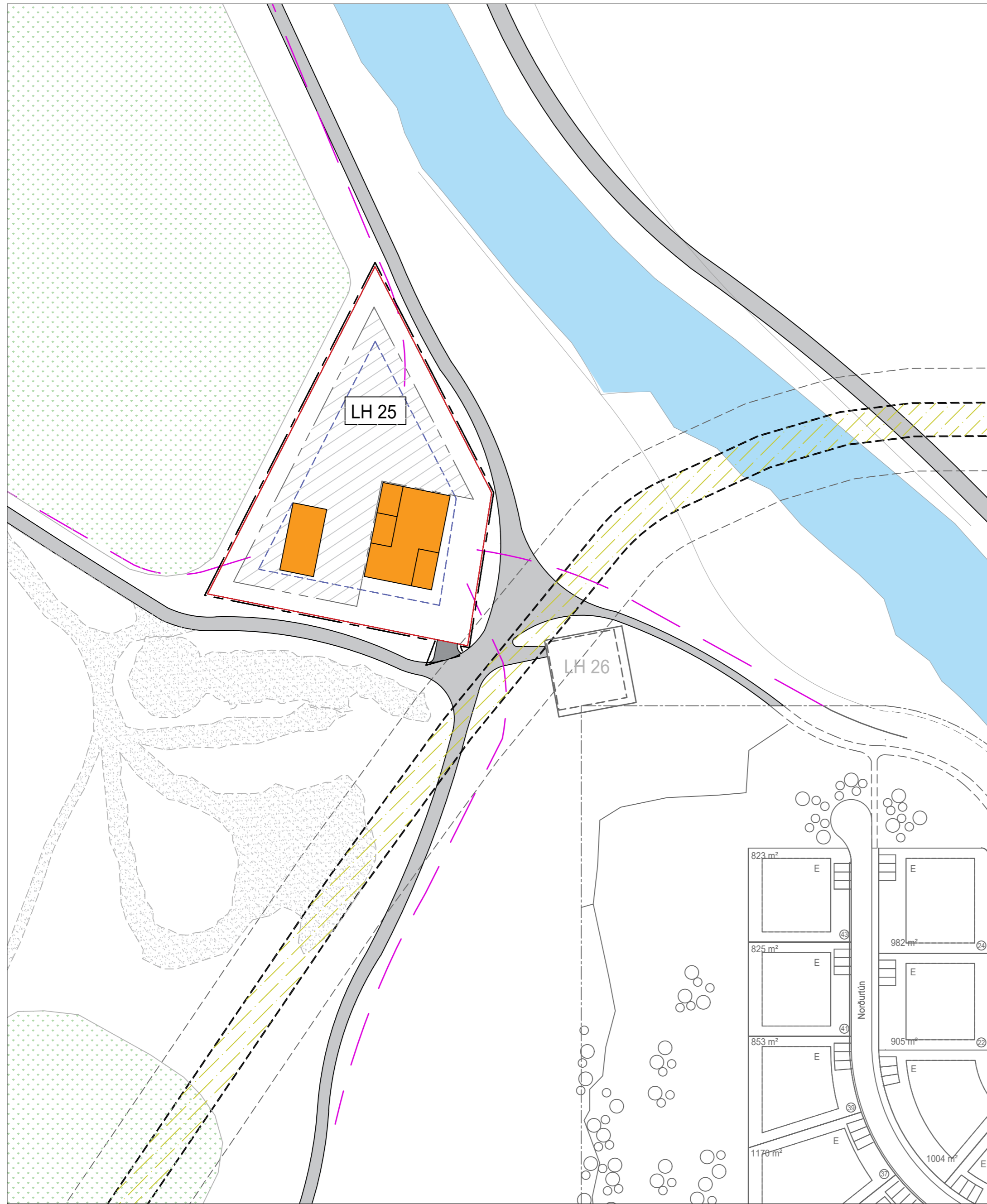
Deiliskipulag þetta sem fengið hefur meðferð í samræmi við ákvæði 41. gr. skipulagslaga nr. 123/2010 var samþykkt í \_\_\_\_\_ þann \_\_\_\_\_ 20\_\_ og í \_\_\_\_\_ þann \_\_\_\_\_ 20\_\_.

Tillagan var auglýst frá \_\_\_\_\_ 20\_\_ með athugasemdafresti til \_\_\_\_\_ 20\_\_.

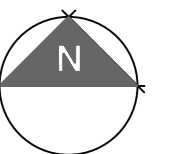
Auglýsing um gildistöku deiliskipulagsins var birt í B-deild Stjórnartíðinda þann \_\_\_\_\_ 20\_\_.

SKÝRINGAR

- Mörk skipulagssvæðis
- Lóðamörk
- Byggingareitur
- Ræktað land
- Vatn
- Slóðar og stígar
- Gamalt malarnám
- LH 25 Hæðarlega lóðar, m/ys.
- Dæmi um byggingu skv. skipulagsskilmálum
- Dæmi um athafna og geymslusvæði innan lóðar
- Stofnlagir / þrýstilagir að og frá hreinsivirki
- Veglína - "Melshornsleið"



DEILISKIPULAGSUPPDRÁTTUR - A2 1:1000



**SNIDDA**  
 ARKITEKTASTOFA  
 FAGRADALSBRÁUT 9  
 700 EGILSSTAÐIR

Deiliskipulag

Lóð: Melshorn 700 - F250846 - Múlapingi

Deiliskipulagsuppdráttur og skýringar

TEIKNINÚMÉR	BLADSTÆRD	HANNAÐ	EÓI
2114	A2	TEIKNAD	EÓI
(99) 1-01		YFIRFARID	AMP
DAGS.	MÆLIKVARDI	ÚTGÁFA	
05.11.2021	1:1000 @ A2	<b>A</b>	
Anna María Þórhallsdóttir Einar Ólafsson	Arkitekt FAI Byggingafræðingur BFI	kt. 290779-5889 kt. 160865-5719	
SAMPYKKT:			