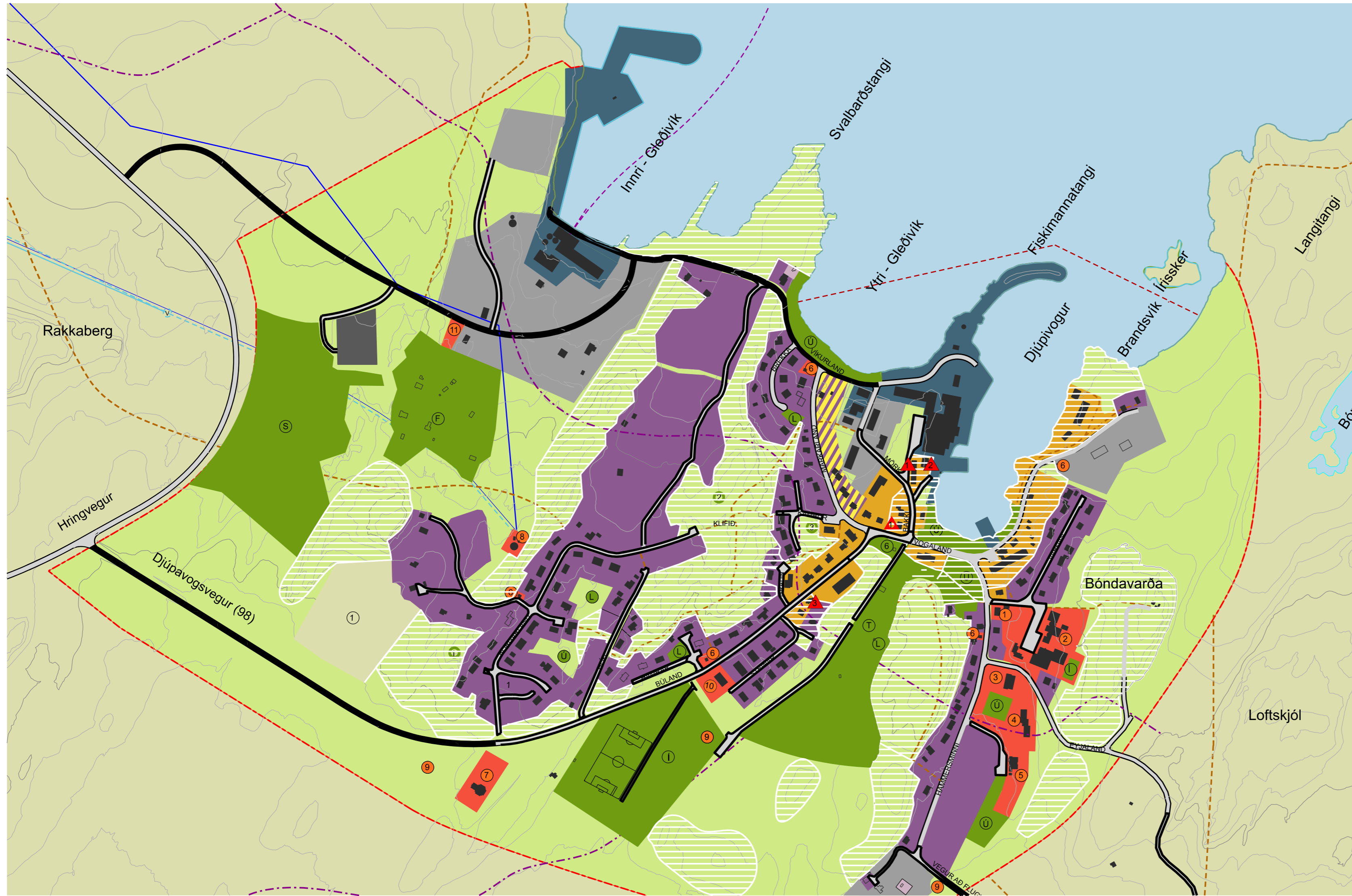


# Aðalskipulag Djúpavogshrepps 2008-2020

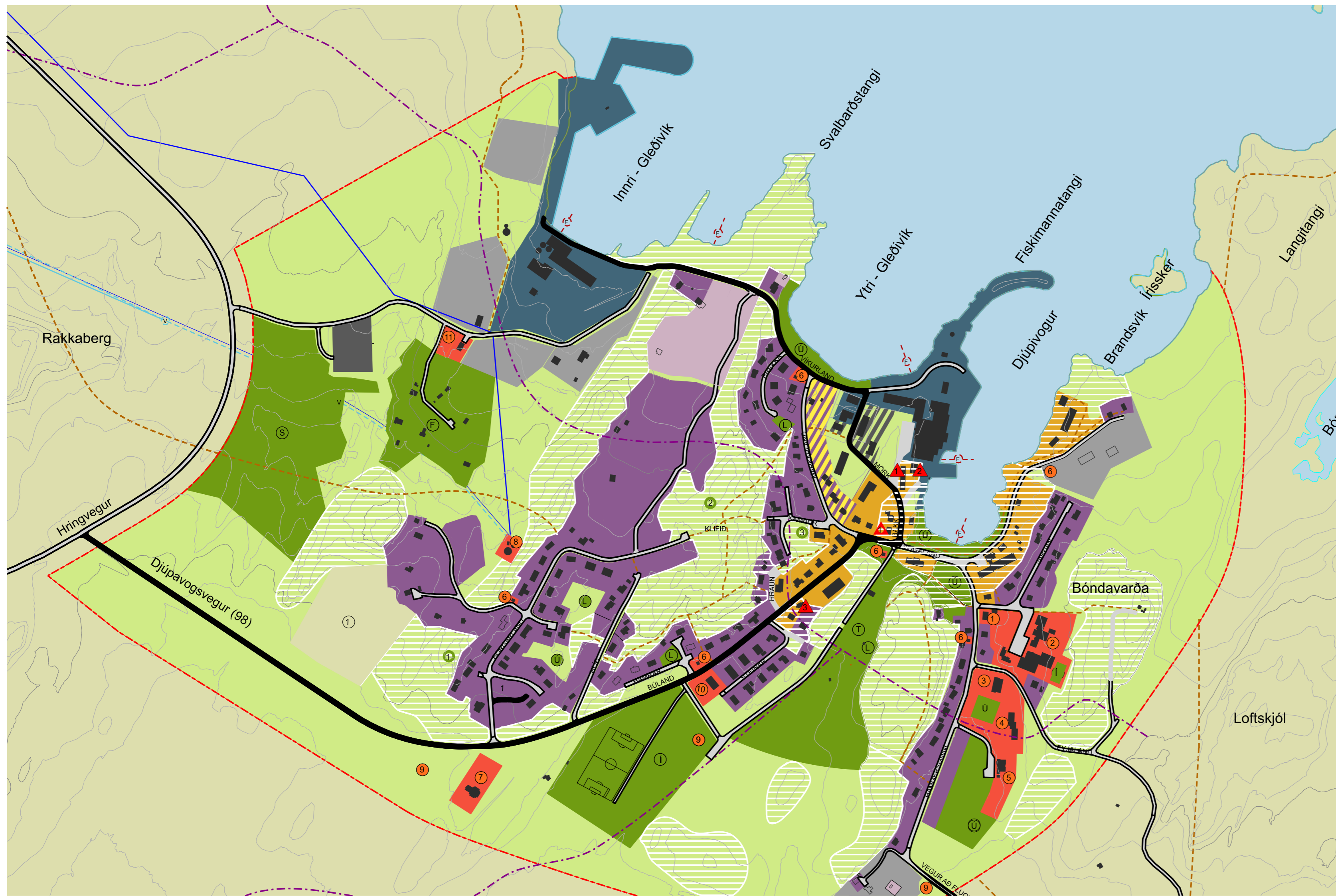
## Breyting á íbúðar- og atvinnusvæðum og veitum á Djúpavogi



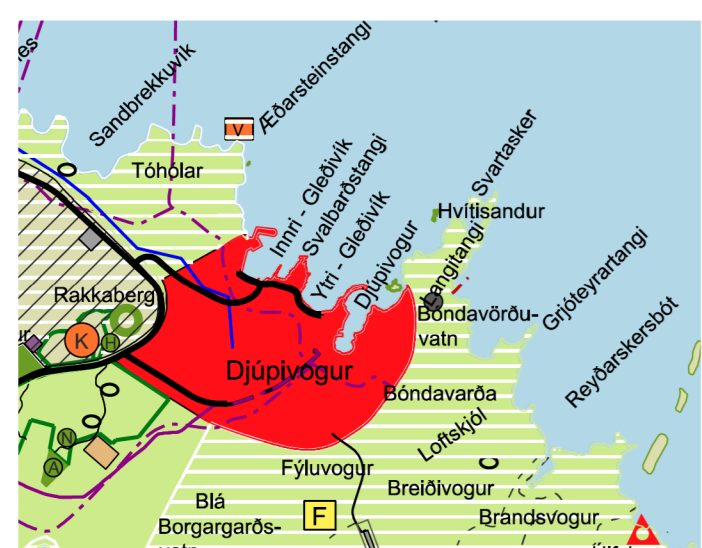
Múlaþing



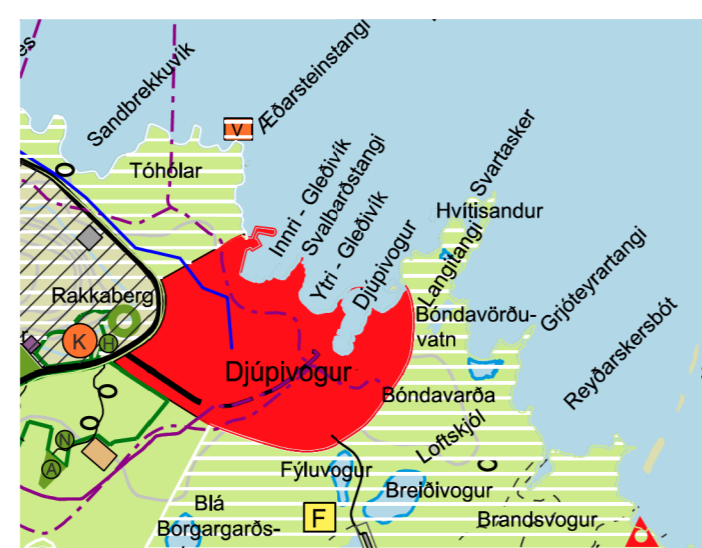
BREYTTUR ÞÉTTBÝLISUPPDRATTUR 1:5.000



GILDANDI ÞÉTTBÝLISUPPDRATTUR MEÐ SÍÐARI BREYTINGUM 1:5.000



BREYTTUR SVEITAFÉLAGSUPPDRATTUR 1:50.000



GILDANDI SVEITAFÉLAGSUPPDRATTUR 1:50.000

### SKÝRINGAR FYRIR SVEITAFÉLAGSUPPDRAETTI

Landnotkun

- Landbúnaður
- Skógrækt
- Þéttbýlissvæði
- Svæði fyrir þjónustustofnanir
- Kirkjugarður
- Stök íbúðarhúsalóð
- Iðnaðarsvæði
- Athafnasvæði
- Verslunar- og þjónustusvæði
- Ferðaþjónusta
- Opin svæði til sérstakra nota
- Akstursípróttir
- Hundasvæði
- Svæði fyrir þjónustustofnanir
- Viti
- Nýttjagarðar

Óbyggð svæði

- Losunarsvæði f. jarðveg, garðaúrgang og steypubrot
- Vötn, ár og sjór
- Verndarsvæði
- Náttúruverndarsvæði /svæði á náttúruminjaskrá 1996
- Tillaga sveitastjórnar um friðlýsingu náttúruminja
- Hverfisverndarsvæði
- Tillaga sveitastjórnar að friðlýsingu þjóðminja
- Samgöngur
- Stofnvegir
- Lagnir/borholur
- Vatnsveita
- Ljósleiðari

### SKÝRINGAR FYRIR ÞÉTTBÝLISUPPDRAETTI

Landnotkun

- Landbúnaður
- Miðsvæði
- Verslunar- og þjónustusvæði
- Íbúðarsvæði
- Fristundabyggð
- Hafnarsvæði
- Athafnasvæði
- Óbyggð svæði
- Vötn, ár og sjór
- Ljósleiðari
- Gönguleiðir
- Stofnlögn vatnsveitu
- Fráveita
- Stofnvegur
- Sjólagir
- Mörk þéttbýlis
- Þjónustustofnanir
- Félagsmiðstöð
- Skóli/bókasafn/sundlaug/íþróttahús
- Heilsugæsla
- Íbúðir aldraðra
- Leikskóli
- Spennistöð
- Kirkja
- Vatnstankur
- Rotþró
- Slökkvistöð
- Rarik
- Opin svæði til sérstakra nota
- Tjaldsvæði
- Útivistarsvæði
- Íþróttasvæði
- Leiksvæði
- Fristundabúskapur
- Skógræktarsvæði
- Verndarsvæði
- Hverfisvernd innan þéttbýlis
- Friðuð hús
- Langabúð
- Faktorshús
- Djúpavogskirkja eldri
- Tillaga sveitastj. að friðun húsa og menningarminja
- Geysir
- Tillaga sveitastj. að friðlýsingu náttúruminja
- Borgargarðsklettur
- "Sfinx"
- Kaupstaðakambur

### SKIPULAGSGÖGN OG KORTAGRUNNUR

Skipulagsgögn

- Þéttbýlisuppdráttur
- Sveitarfélagsuppdráttur
- Greinargerð og umhverfismatsskýrsla

Kortagrunnur:

Skipulagsuppdráttur er teiknað í kortagrunni sveitarfélagsins.



Aðalskipulag Djúpavogshrepps 2008-2020  
Breyting á íbúðar- og atvinnusvæðum og veitum á Djúpavogi  
Múlaþing

VERK:	BLADSTÆRÐ:	UNNIÐ:	RÝNT:
8776-004-03	A1	AKS	---
MÆLIKVARDI:	DAGS:	DAGS.BREYT:	
1:5.000/ 1:50.000	16.06.2022	---	

SAMPYKKT: **VINNSLUTILLAGA**